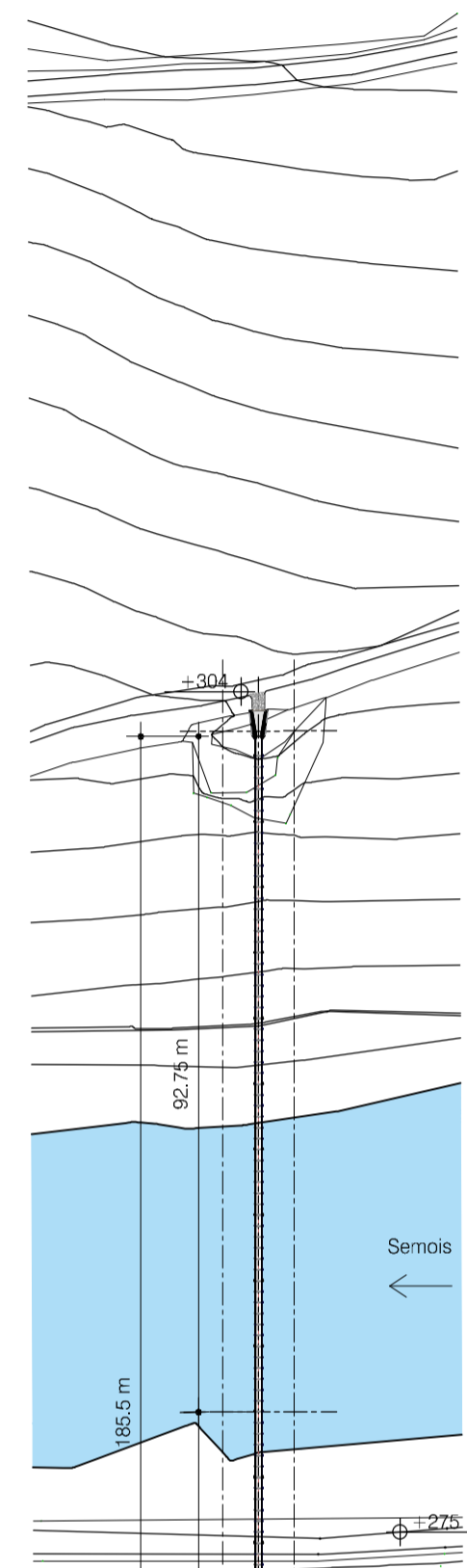


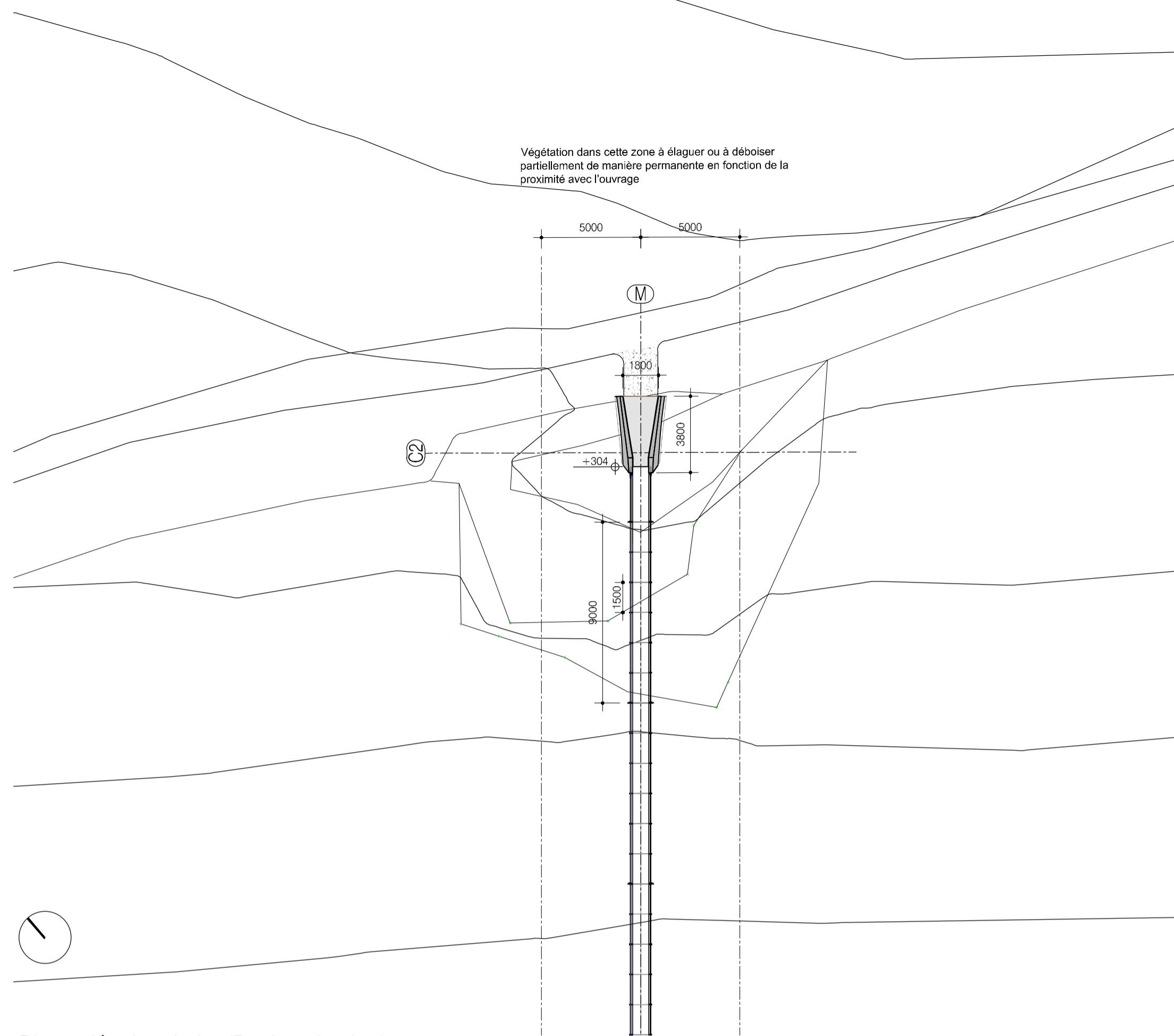
Plan situation existante

Ech. 1:1000



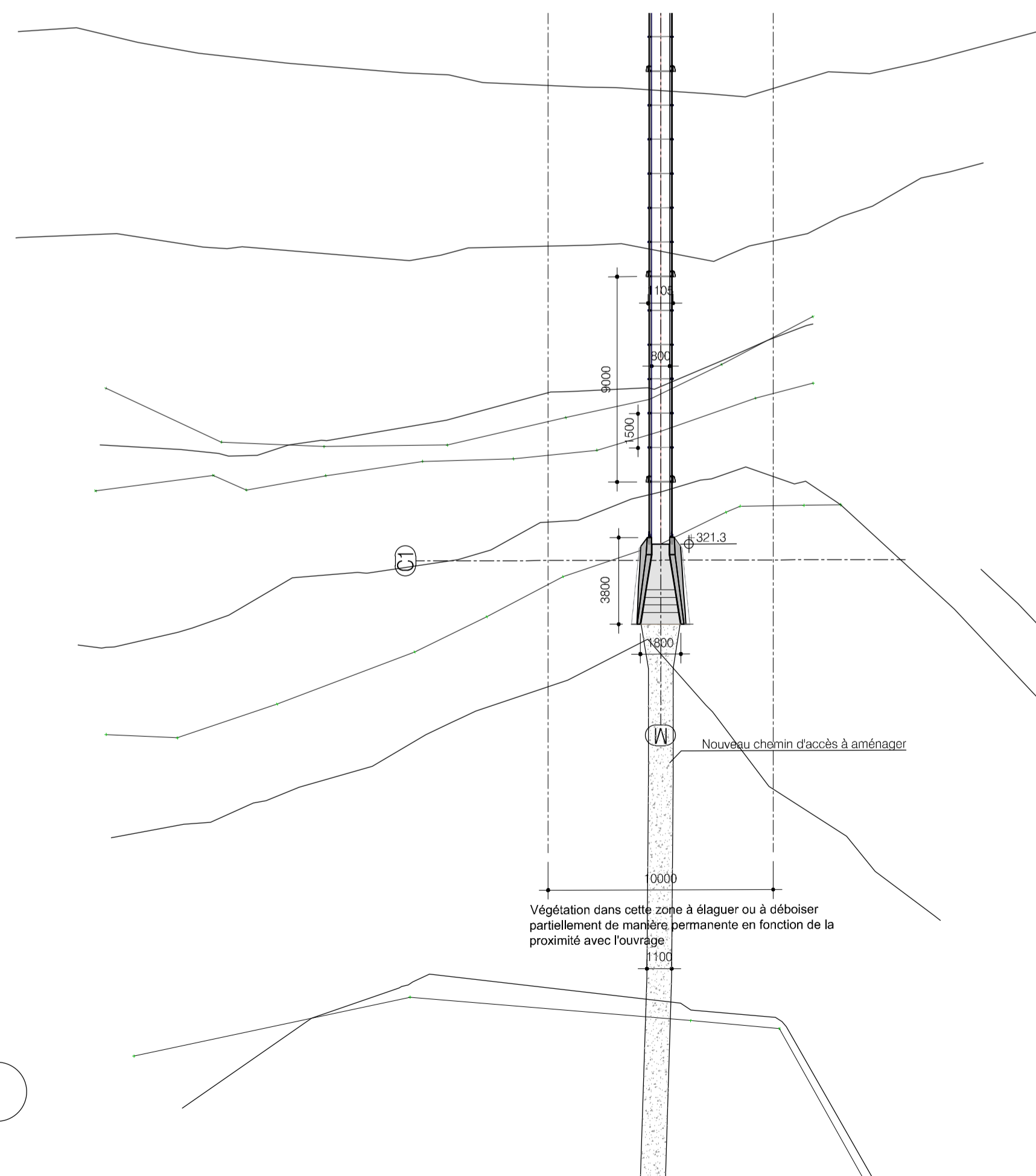
Plan situation projetée

Ech. 1:1000




Plan culée rive droite (Rocher du chat)

Ech. 1:200



Plan culée rive gauche (GR116)

Ech. 1:200




MAITRE D'OUVRAGE:
Administration communale de Florenville
Rue du Château, 5
6820 Florenville

LOCALISATION

Province du Luxembourg
Commune de Florenville

Parcelles cadastrales :
FLORENVILLE, DIVISION 6B 0072 (Commune de Florenville)
FLORENVILLE, DIVISION 4B 110b (CPAS de MONS)

AUTEUR DE PROJET:



NEY & PARTNERS s.a.
Chaussée de la Hulde 181 B-1170 Bruxelles
tél : +32(0)2.643.21.80
fax : +32(0)2.643.21.90

PLAN DE PERMIS
D'URBANISME

CREATION D'UNE PASSERELLE PIETONNE TYPE "PONT SINGE" AU-DESSUS DE LA SEMOIS

SITUATION EXISTANTE - SITUATION PROJETEE

Plans

indice	modifications	int.	visa	date
-	Première émission	MJ	VD	16/12/19
-	Deuxième émission	SSA	VD	05/10/20

étape	échelle	projet	date
Permis	1-200 / 1 000	19.001	19.001.P02

PERMIS